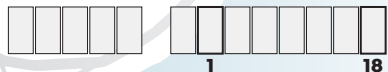


Witaj w Osiecznej przybyszu młody,
Dziś poznasz dzieje żołnierskiej przygody.
Zwycięskie Powstanie tu się rozegrało,
na przebieg granicy duży wpływ miało.

Jesteś na miejscu spoczynku wiecznego,
niejednego mieszkańca zasłużonego.
Na środku stoi krzyż w kamieniu wyrzeźbiony,
przejdź w lewo, gdzie leży żołnierz zastrzelony.

Ciekawy nagrobek bohaterom Powstania
postawili mieszkańcy dla czci oddania.
Jedyna kobieta w tym tu męskim gronie,
polską flagę na ratuszu zawiesiły jej dłonie.



- tak ją zapamiętaj,
wspominając jej imię nie tylko od święta.

Z daty jej śmierci wszystkie cyfry dodaj,
tyle kroków od żołnierza w prawo zapodaj.
Staniesz przy białym nagrobku bohatera,
znak obozu - gdzie zgładzony - tablica zawiera.

Jego imię też zanotuj, ważne w tej historii,
gdy powrócisz dziś do domu, też go dobrze wspomnij.



Dobrze się rozejrzyj - gdzie kościelna wieża,
na dziedziniec przed wejście do kościoła zmierzaj.
Klasztor franciszkanów oto jest przed Tobą,
obraz maryjny jest jego ozdobą.

Cisza wewnątrz panuje, mistyczna atmosfera,
wielu ludzi na modlitwę co dzień się tu zbiera.
Gdy jednak w świątyni nikt liturgii nie sprawuje,
kroki swe do wnętrza za chwilę skierujesz.

Ukryte było przejście, w ścianie maskowane,
którym sztab chodził na tajemne spotkanie.
Oddziały powstańcze świeżo sformowane,
gdzieś musiały zostać zakwaterowane.

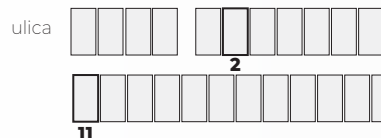
Puste pomieszczenia, gdzie był klasztor stary,
służyły żołnierzom za pierwsze koszary.
Wielu ochotników ruszyło do Powstania,
lecz wypełniać mogli tylko proste zadania.

Brakowało oficerów i żołnierzy wykształconych
do podejmowania ważnych zadań bojowych.
Powstała tu pierwsza Wielkopolska Szkoła Podoficerska,
gdzie się kształciła przyszła kadra oficerska.

Wnętrze kościoła ku zadumie skłania.
Dla czcicieli Maryi obraz się odsłania
w ołtarzu po lewej. Otoczony jest wotami
(czyli w podzięce za cuda złożonymi darami).

Wśród nich się wyróżnia duże serce z płomieniem.
To złożone przez Powstańców dla Maryi dziękczynienie
za cud pomocy w zwycięstwie nad Niemcami,
w potyczce nazwanej „pod wiatrakami”.

Wyjdź z klasztoru proszę i przejdź przez ulicę,
dalej w lewo, aż znajdziesz boczną przecznice.
Odszukaj po drodze czyje imię nadano,
tak autora pierwszej książki o Powstaniu uhonorowano.



Stań na placyku z kostką czerwoną,
tak byś świątynię miał tuż za sobą.
Budynek plebanii masz przed oczami,
to dawne księdza Steinmetza mieszkanie.

On był przywódcą mieszkańców Osiecznej,
dodał im ducha i pomocy koniecznej.
Tu się odbywały też tajne spotkania,
stolarz zawsze piłę (!) miał do zabrania.

Nic nie piłował księdzu proboszczowi,
z piłą dla kamuflażu po prostu chodził.
W stronę świątyni zwróć swoje oblicze,
podejdź pod kościół, gdzie w murze tablice.

Mniejsza po prawej dla naszego bohatera,
spójrz jakie daty w sobie zawiera.
Oblicz, jak długo tutaj proboszczował
i jaką funkcję w Powstaniu sprawował.



Gdy nastąpił w Niemczech przewrót polityczny,
trzeba było utrzymać porządek publiczny.
Rady robotnicze i żołnierskie w miastach tworzone,
w Osiecznej również tak postąpiono.

Szesnaście karabinów w ten sposób zdobyto,
w mieszkaniu Muszyńskiego dobrze je ukryto.
29 grudnia ks. Steinmetz zwołał do świątyni
tych, co właśnie z frontu do domu wrócili.

Zliczono ich wtedy - we trzystu się zebrałi,
bronić Ojczyzny - uroczyście ślubowali.
Miejscowi Niemcy mocno się wystraszyli,
obserwacje Polaków baczniejsze zarządzili.

Okrążaj kościół, maszerując w prawo,
do wejścia głównego podążając żwawo.
Wyjdź na dziedziniec, gdzie plac wybrukowany,
tu kamień z czasów powstańczych jest zachowany.

Z pamiątkową tablicą budynek starej szkoły,
gdzie niegdyś uczniowie znosili mokoły.
Tablicę w 40-lecie Powstania ufundowano,
wtedy nową szkołę imieniem
Powstańców Wielkopolskich nazwano.

Spójrz, zakaz skrętu - w tę stronę się kieruj,
„pod prąd” w tę stronę dziarsko maszeruj.
Miniesz za chwilę duży budynek,
na rogu przy nim zatrzymaj się chwilę.

Tu pruski burmistrz w ratuszu urzędował,
tu komitet powstańczy za służbę mu „podziękował”.
Nie miał ochoty porzucić stanowiska,
tylko gromy gniewu w złości na nich ciskał.

Znana Ci Maria flagę z ratusza ściągnęła,
czarną barwę z pruskiej flagi sprawnie usunęła.
Polskie barwy - biel i czerwień tylko pozostały,
wnet nad miastem dumnie z masztu łopotały.

W uznaniu niemałej kobiety odwagi,
mówiono od tej pory „Maria od flagi”.
Wejść śmiało na Rynek - rozejrzyj się dookoła,
za chwilę zobaczysz, gdzie ćwiczyli ci z „Sokoła”.

Tymczasem w prawo się kieruj, budynki mijając,
do domu z trzema tablicami powoli zmierzając.
Upamiętniają z Osiecznej zacych obywateli,
by z pamięci mieszkańców nigdy nie zginęli.

Dowódca bitwy jest tutaj wspomniany,
do jakiej rangi został mianowany?



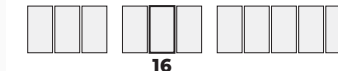
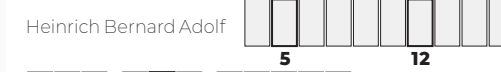
Dom obok zdobi kolejna tablica,
na jego piętrze była świetlica.
Rzec można nawet sala gimnastyczna,
gdzie młodzież „Sokoła” gromadziła się liczna.

Pod pretekstem uprawiania ćwiczeń gimnastycznych,
brali udział w zajęciach na wskroś patriotycznych.
Zaborca przeczuwał, że „Sokół” to przykrywka,
że to będzie również polityczna rozgrywka.

Rozwiązał gniazda wielkopolskich „Sokołów”
licząc, że się pozbędzie buntowniczych zespółów.
Nic z tego nie wyszło, gniazda przetrwały,
z nich szeregi powstańcze się rekrutowały.

Nad tablicą orzeł głowę dumnie wznosi
i Ciebie w tym kierunku do wędrówki prosi.
Gdy Rynku róg osiągniesz, w prawo pójdziesz sobie,
aż podwójną latarnię dojrzyysz ku ozdobie.
W lewo skręć przy niej - to wskazanie Twoje,
za chwilę przekroczyś bramy podwoje.

Przy zamku stanąłeś, historia to zamierzchła,
dawny właściciel już tutaj nie mieszka.
Polski majątek przejął pruskim prawem,
a że lubił hazard i dobrą zabawę,
na przebudowę wygrał pieniądze w kasynie,
zapisz jego nazwisko - niech z questu nie zginie.



Był Niemcem, lecz nie walczył z Polakami,
zasłynął niezłymi z nimi relacjami.
Gdy Powstanie wybuchło, wnet go zaaresztowali,
lecz pod słowem honoru wolność szybko darowali.
W zamku sztab powstańczy kwaterę otrzymał,
choć na polską flagę właściciel się zżymał.

Na murze zamku zobaczysz herbową tablicę,
teraz szybkoitko zwróć do niej oblicze.
Znajdziesz tam zwierzaki w pozycji stojącej,



One Ci wskażą dalszy kierunek zabawy,
na dziedziniec zajrzyj - tam portal ciekawy.
Potem w lewo się kieruj, zamek okrążając,
po drugiej stronie pół-konia w herbie szukając.

CMENTARZ

START

KOŚCIÓŁ

RATUSZ

ZAMEK

(CENTRUM REHABILITACJI)

MUZEUM

MŁYNARSTWA

I ROLNICTWA

QUEST POWSTAŃCZY OSIECZNA


Gdy herb odnalazłeś – to Twoja wskazówka, koń Ci zaraz wskaże, gdzie dalsza wędrówka. Miniesz mostek w parku, gdzie Samica płynie, ścieżka Cię prowadzi, płot zwalony miniesz.

Potem w prawo, w skromną drzew aleję, do podwórka trafisz taką nadzieję. Nie wchodząc na nie, w prawo się kierujesz, aż po lewej pagodę – bramę obserwujesz.

Zza bramy już widać dość duży budynek, w tym miejscu proszę zatrzymać się chwilę. Dom Świętego Józefa – to siedziba Elżbietanki, dla rannych w Powstaniu – do zdrowia przystanek.

Gdy wybuchły walki, bez chwili szemrania, założono tu szpital dla żołnierzy z Powstania. Gdy Powstańców gazem bojowym rażono, tutaj do zdrowia wszystkich przywrócono.

Nie tylko leczono, lecz prano mundury, oraz wszy usuwano ze żołnierskiej skóry.

Figurę  w kapliczce zobaczysz, skręć w lewo, a do skarbu już niedługo trafisz.

Idź prosto dopóki ulica imię bohatera nosi, przystań tam, gdzie na zmianę nazwy się zanoszą.



teraz Cię poprowadzi, przy drugim domu po prawej stanąć nie zawadzi.

Tu była gospoda pana Pieczyńskiego, który w Powstaniu zasłynął z tego, że karmił żołnierzy. Również w dniu zwycięstwa, gdy obiadu nie dojedli, by dać przykład męstwa.

Wszyscy spożywali tu właśnie posiłek, gdy od proboszcza nagle przybiegł osiłek. „Niemce idą!” krzyczał w niebogłosy, aż zebranych w sali uniosły się włosy.

Wstali od stołów, wszystko porzucili, w stronę wiatraków wszyscy popędzili. Dołączyli do nich z klasztoru żołnierze, którym również alarmem przzerwano wieczerzę.

I Ty w tę stronę powoli maszeruj, jak mapa wskazuje do wiatraków się kieruj. Po chwili na krzyżowce, znak jak „T” oznaczony, wskazuje Tobie kierunek ustalony.

Za moment – uwaga! Rowerowa ścieżka prowadzi w kierunku, gdzie młynarz mieszkał. Tabliczki po lewej wypatrywać musisz, a na dawny cmentarz swą uwagę zwrócisz.

Dawny cmentarz 

 rzewa osłaniają,

tutaj dawni właściciele zamku spoczywają. Na dużym nagrobku znajdź bez trudności, i zapisz słownie Heinricha „datę żalości”

Tysiąc dziewięćset


  

Tutaj też spoczęli polegli pod wiatrakami niemieccy żołnierze, walczący z Powstańcami. Dalej maszeruj, pomnik masz po chwili, tu Powstańców mieszkańcy upamiętnili.

Z czwartego rzędu trzecia litera, na ósme miejsce siebie zabiera, trzecia w napisie z czarnej tablicy, jako ostatnia w hasle zakotwicz.

Teraz uważaj! Chociaż pasów tutaj nie ma, quest na drugą stronę drogi Ciebie zabiera. Samochody tu pędzą, więc bardzo rozważnie, przejdź przez jezdnię rozglądając się uważnie.

Gdy bezpiecznie osiągniesz drugi skraj drogi, do dużej tablicy niech Cię wiodą nogi. Wspomniano tam datę, zapisz ją dokładnie

 roku

i wzdłuż młodych brzołek pomaszeruj raźnie.

Niemal do końca idź drogą gruntową, aż dom kolorowy zobaczysz przed sobą. Stań przy brzozie samotnej, co po lewej stoi, tam poznasz finał dzisiejszej historii.

Ze wzgórz po lewej Niemcy nacierali, a z prawej Polacy ogniem ich witali. Amunicja się kończyła i śmierć w oczy zaglądała Jan Namysł wydał rozkaz godny generała.

Do ataku z bagnietami! Wroga pogonili, aż Niemcy cały animusz stracili. Broń porzucili, amunicję, konie, wszystko to wpadło w powstańcze dłonie!

Dzisiaj trzy wiatraki stoją na wzgórzu, wydaje się wszystkim, że to jest dużo. Gdy kule w bitwie w powietrzu świstały, jeszcze trzy więcej takie same stały!

Stąd w historii Powstania Wielkopolskiego bitwy pod Osieczną nie znajdziesz kolego! Jako „Bitwa pod wiatrakami” przeszła do historii, po dzisiejszym queście o niej nie zapomnij!

Zwróć oczy raz jeszcze na trzy wiatraki, domek między nimi jest nie byle jaki. Tam się udaj z rozwiązaniem hasła końcowego, a pieczętkę wnet przystawisz, mój dzielny kolego!

TEMATYKA:

Uczestnik wyprawy pozna przebieg wydarzeń związanych z Powstaniem Wielkopolskim w Osiecznej.

GDZIE TO JEST?

Osieczna – miejscowość w powiecie leszczyńskim, położona ok. 70 km na południowy-wschód od Poznania.

NA CZYM TO POLEGA?

W czasie wędrówki uczestnik zabawy rozwiązuje zadania i zagadki umieszczone w tekście, które prowadzą do końcowego punktu, gdzie została ukryta skrzynia skarbów z tajemniczą pieczęcią. Pieczęć na ulotce jest poświadczaniem przejścia całej trasy.

CZAS PRZEJŚCIA: ok. 60 minut.

MIEJSCE ROZPOCZĘCIA WYPRAWY:

Cmentarz parafialny przy ul. ojca Edwarda Frankiewicza w Osiecznej.

WIĘCEJ QUESTÓW ZNAJDZIESZ NA:

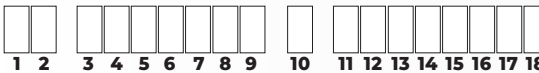
WWW.27GRUDNIA.PL
WWW.REGIONWIELKOPOLSKA.PL

KONTAKT DO OPIEKUNA QUESTA:


QUESTY@27GRUDNIA.PL

Na cmentarzu zapisałeś nazwisko nauczyciela, który zginął w obozie koncentracyjnym. To właśnie on przekazał Powstańcom informację o planowanym przez Niemców natarciu na Osieczną. Jeśli chcesz wiedzieć skąd zdobył te informacje - przenieś litery z zagadek do hasła.

HASŁO







MIEJSCE NA PIECZĘĆ



**QUEST
POWSTAŃCZY
OSIECZNA**